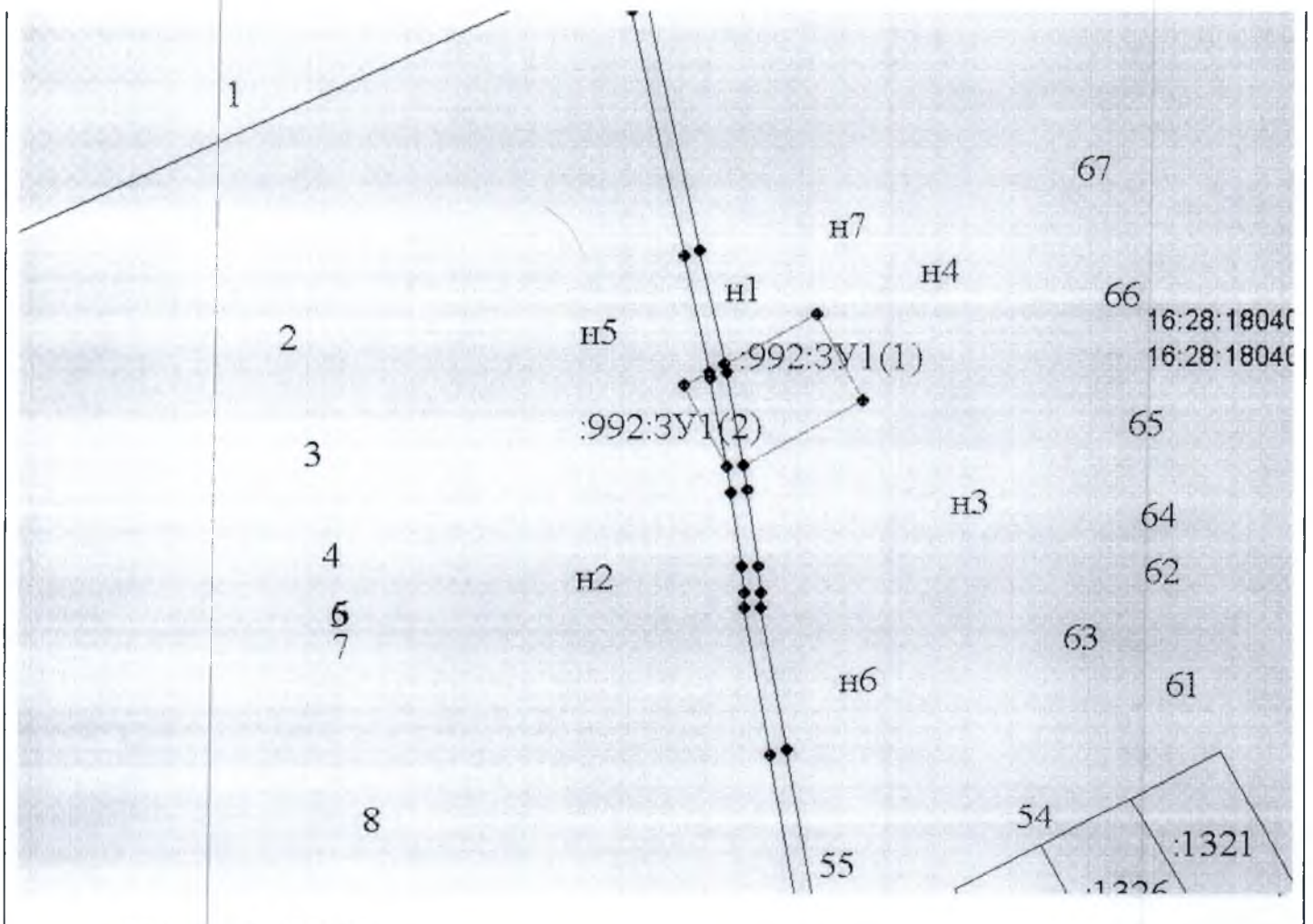






**СХЕМА  
РАСПОЛОЖЕНИЯ ЗЕМЕЛЬНОГО УЧАСТКА НА КАДАСТРОВОМ ПЛАНЕ ТЕРРИТОРИИ**

Кадастровый или условный номер земельного участка		
Площадь земельного участка	740 кв.м.	
Обозначение характерных точек границ	Координаты МСК-16	
	X	у
16:28:180401:992:3У1(1)		
н1	471272.96	2366058.27
3	471270.90	2366058.72
н2	471248.96	2366062.71
н3	471264.24	2366091.20
н4	471284.69	2366080.33
н1	471272.96	2366058.27
16:28:180401:992:3У1(2)		
н5	471267.78	2366048.55
н6	471248.41	2366058.85
н6	471269.63	2366054.90
н7	471271.00	2366054.60
н5	471267.78	2366048.55



Масштаб 1:2000

### Условные обозначения

	обозначение существующей части границы, имеющиеся в ГКН сведения о которой достаточны для определения ее местоположения
	обозначение вновь образованной части границы, сведения о которой достаточны для определения ее местоположения
	обозначение характерной точки границы, сведения о которой достаточны для определения ее местоположения
	обозначение характерной новой точки вновь образованной части границы, сведения о которой достаточны для определения ее местоположения
:992	кадастровый номер исходного, измененного или уточняемого земельного участка
:992:ЗУ1	обозначение образуемого путем раздела или выдела земельного участка
16:28:180401	обозначение кадастрового квартала